Sezione 25
Progressiva 320.00 m
Rilevati
Rilevato: 79.423 mq

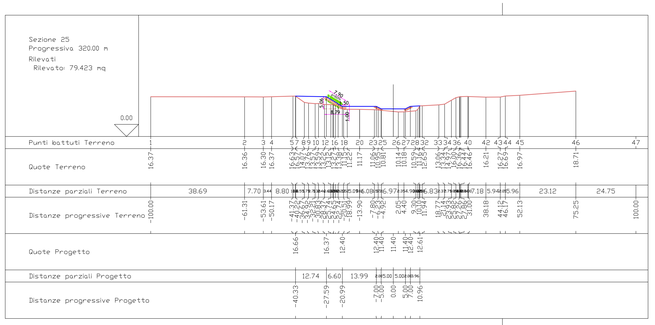

Sezione 26
Progressiva 334.55 m
Rilevati
Rilevato: 74.627 mq

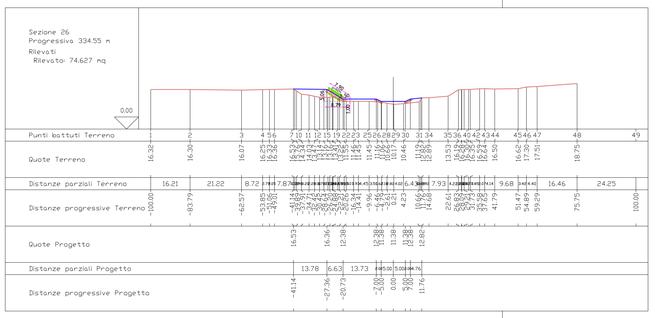

Sezione 27
Progressiva 340.00 m
Rilevati
Rilevato: 71.183 mq
Scavi e Bonifiche
Sterro: 0.668 mq

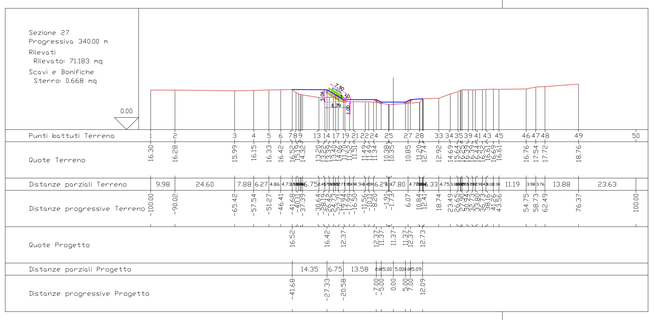

Sezione 28
Progressiva 360.00 m
Rilevati
Rilevato: 68.763 mq
Scavi e Bonifiche
Sterro: 0.715 mq

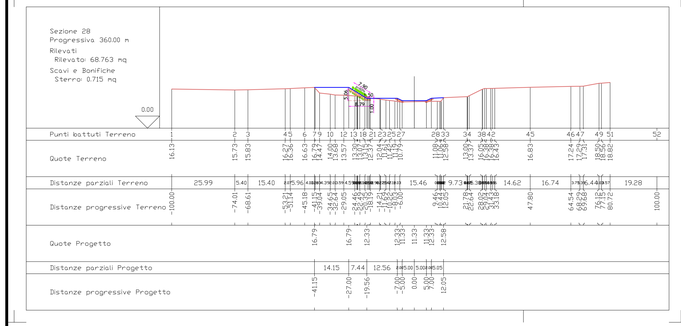

Sezione 29
Progressiva 380.00 m
Rilevati
Rilevato: 58.967 mq
Scavi e Bonifiche
Sterro: 1.805 mq

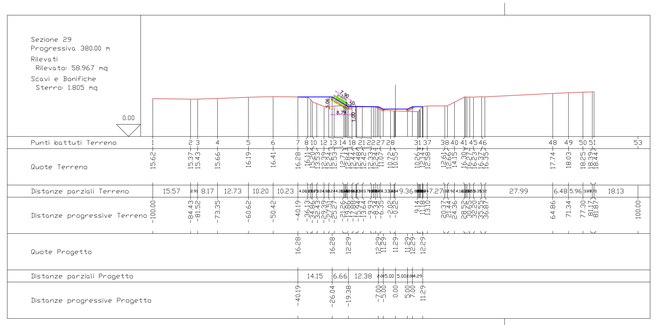

Sezione 30
Progressiva 400.00 m
Rilevati
Rilevato: 43.175 mq
Scavi e Bonifiche
Sterro: 8.841 mq

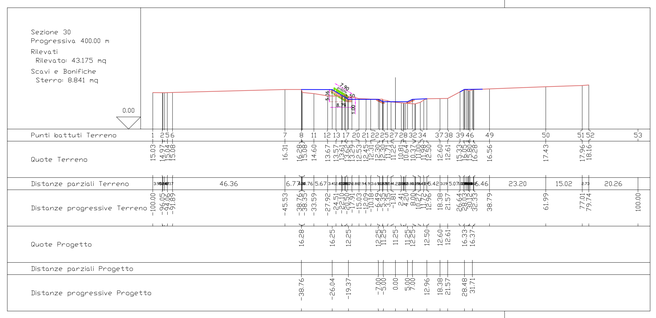

Sezione 31
Progressiva 409.08 m
Rilevati
Rilevato: 45.963 mq
Scavi e Bonifiche
Sterro: 5.061 mq

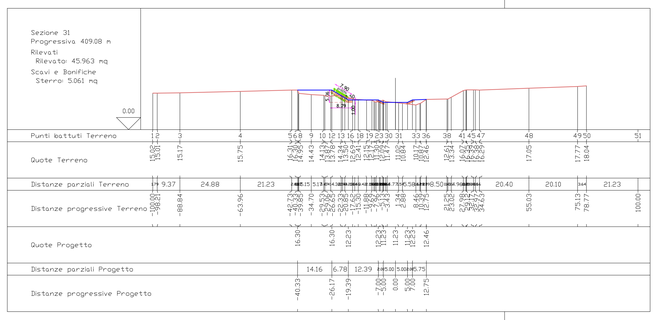

Sezione 32
Progressiva 411.81 m
Rilevati
Rilevato: 42.804 mq
Scavi e Bonifiche
Sterro: 4.980 mq

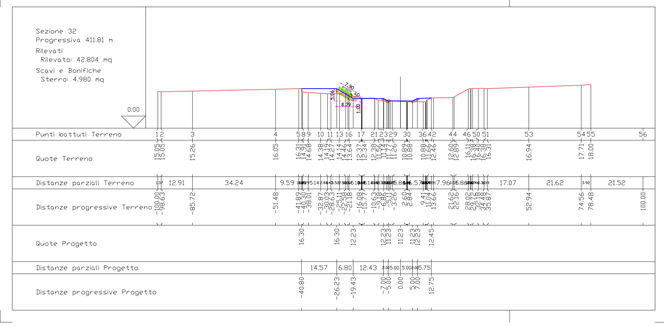

Sezione 33
Progressiva 420.00 m
Rilevati
Rilevato: 42.593 mq
Scavi e Bonifiche
Sterro: 5.402 mq

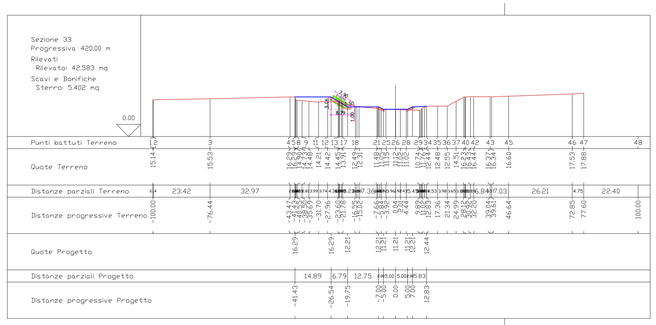

Sezione 34
Progressiva 440.00 m
Rilevati
Rilevato: 38.361 mq
Scavi e Bonifiche
Sterro: 8.481 mq

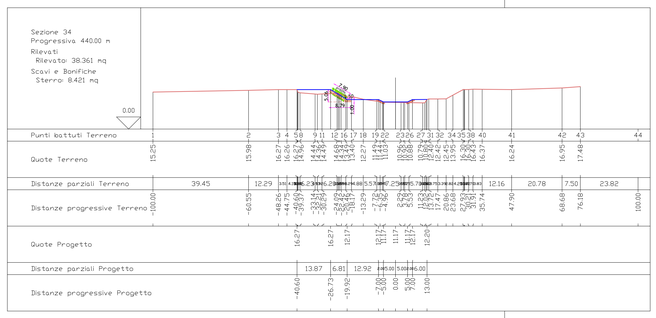

Sezione 35
Progressiva 460.00 m
Rilevati
Rilevato: 34.051 mq
Scavi e Bonifiche
Sterro: 7.422 mq

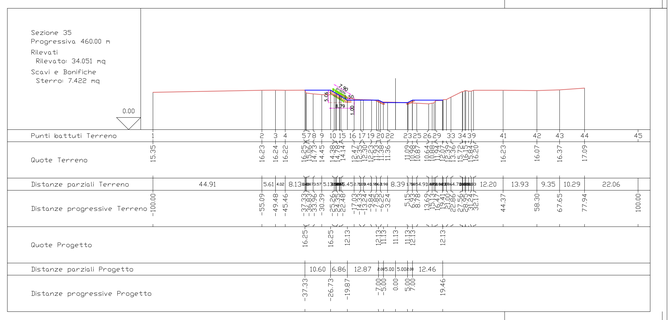

Sezione 36
Progressiva 474.64 m
Rilevati
Rilevato: 33.495 mq
Scavi e Bonifiche
Sterro: 12.784 mq

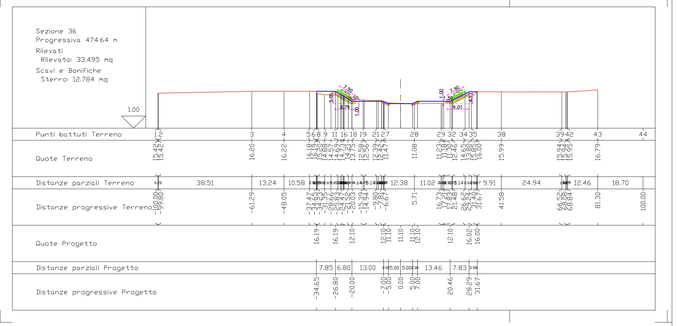

Consorzio Bonifica Sardegna Centrale

CONSORZIO DI BONIFICA DELLA SARDEGNA CENTRALE NUORO

REGIONE AUTONOMA DELLA SARDEGNA
ASSESSORATO DEI LAVORI PUBBLICI

RIO SOLOGO - INTERVENTI DI MANUTENZIONE STRAORDINARIA DI RIPRISTINO OPERE DI PROTEZIONE SPONDALE

PROGETTO ESECUTIVO

16

SEZIONI (25-36)

-	-	-	-	-	B
-	-	-	-	-	A
	Dis.	Verif.	Appr.	Descrizione modifiche	

DATA_1_EMISSIONE	DIS.	VERIF.	APPR.	DIMENSIONI	SCALA	NOME_FILE
Data : Settembre 2016	A.P.	S.B.	.	Dim. : 1050x594 mm	Scala : 1:100	14_23_Sezioni-Sezione tipo.dwg

UFF. TECNICO CONSORTILE
Il progettista:
ING. SEBASTIANO BUSSALAI

ORDINE DEGLI INGEGNERI NUORO

UFF. TECNICO CONSORTILE
Collaboratori:
GEOM. ARCANGELO PIRA - KATIUSCIA MUSU